

28/2012

Příloha č. 2 je nedílnou součástí řádu Požárního řádu obce Osek

Seznam čerpacích stanovišť:

a) umělé




- vodní nádrž v Oseku, od restaurace Slavoj vlevo po místní komunikaci na konec, špatný přístup pro CAS, nutno použít plovoucí čerpadlo výtlak 10 m, kapacita 170 m³
- hydrantová síť vodovodu v obci
 - u čp. 242 /bytovky u školy/ – z hlavní silnice před autob. zastávkou doprava přes most na Újezd, na konci zástavby
 - u čp. 158 – směr ke hřišti, poslední odbočka vpravo
 - u čp. 202 - z hlavní silnice odbočit k restauraci Slavoj – první křižovatka vpravo
 - u čp. 293 – výjezd na Komárov k bytovkám/silnice nad Buzulukem/
 - u čp. 11 – z hlavní silnice odbočit vpravo na Újezd a za mostem vlevo
 - u čp. 232 – u hřiště SK Slavoj
 - na Vystrkově u čp. 1, čp. 115 a 44


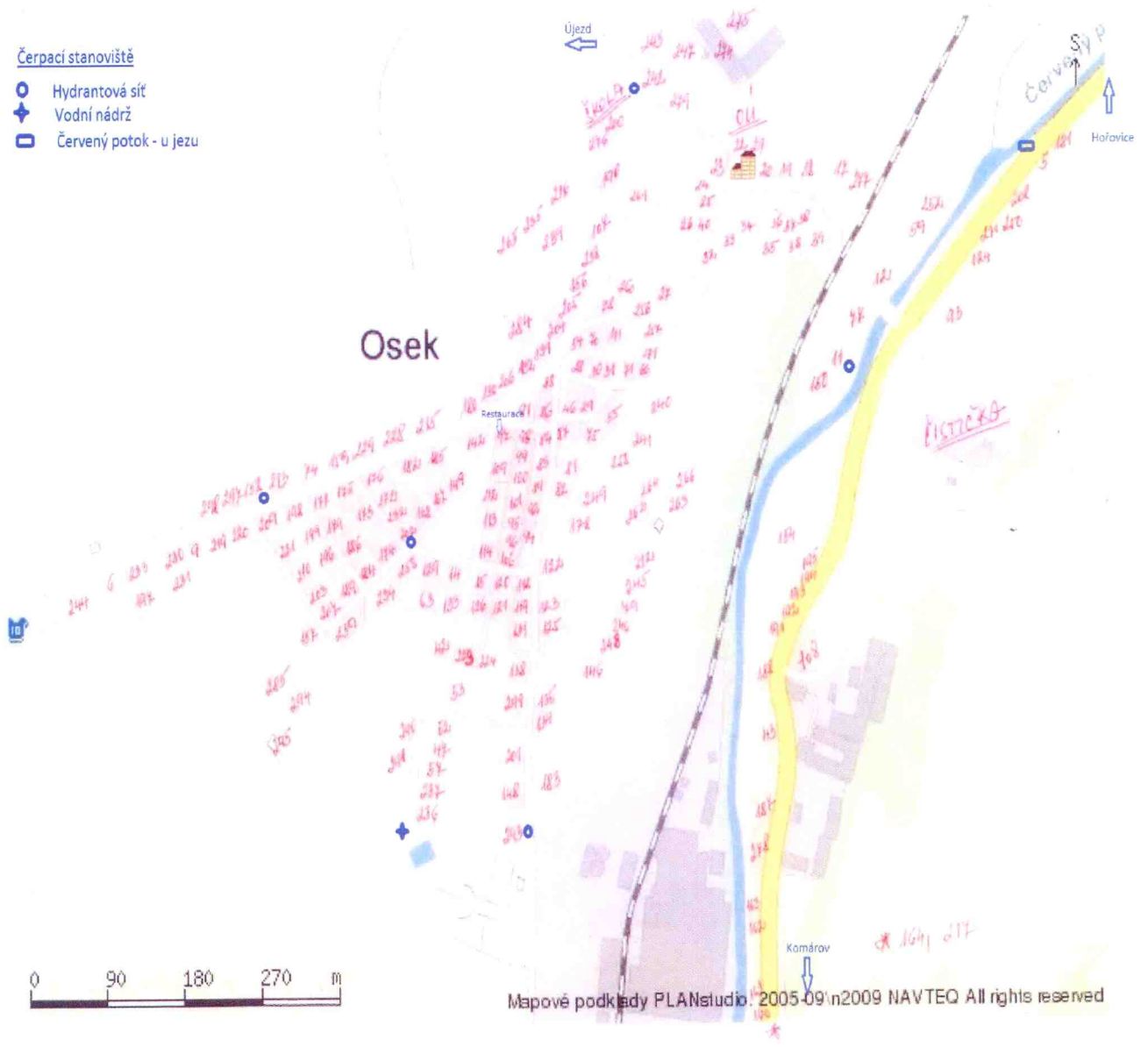
b) přirozené

Červený potok – čerpací stanoviště u jezu u hlavní silnice směr Komárov, kapacita podle průtoku vody, podmínky použitelnosti – plovoucí čerpadlo po celý rok

28/2012

Čerpací stanoviště

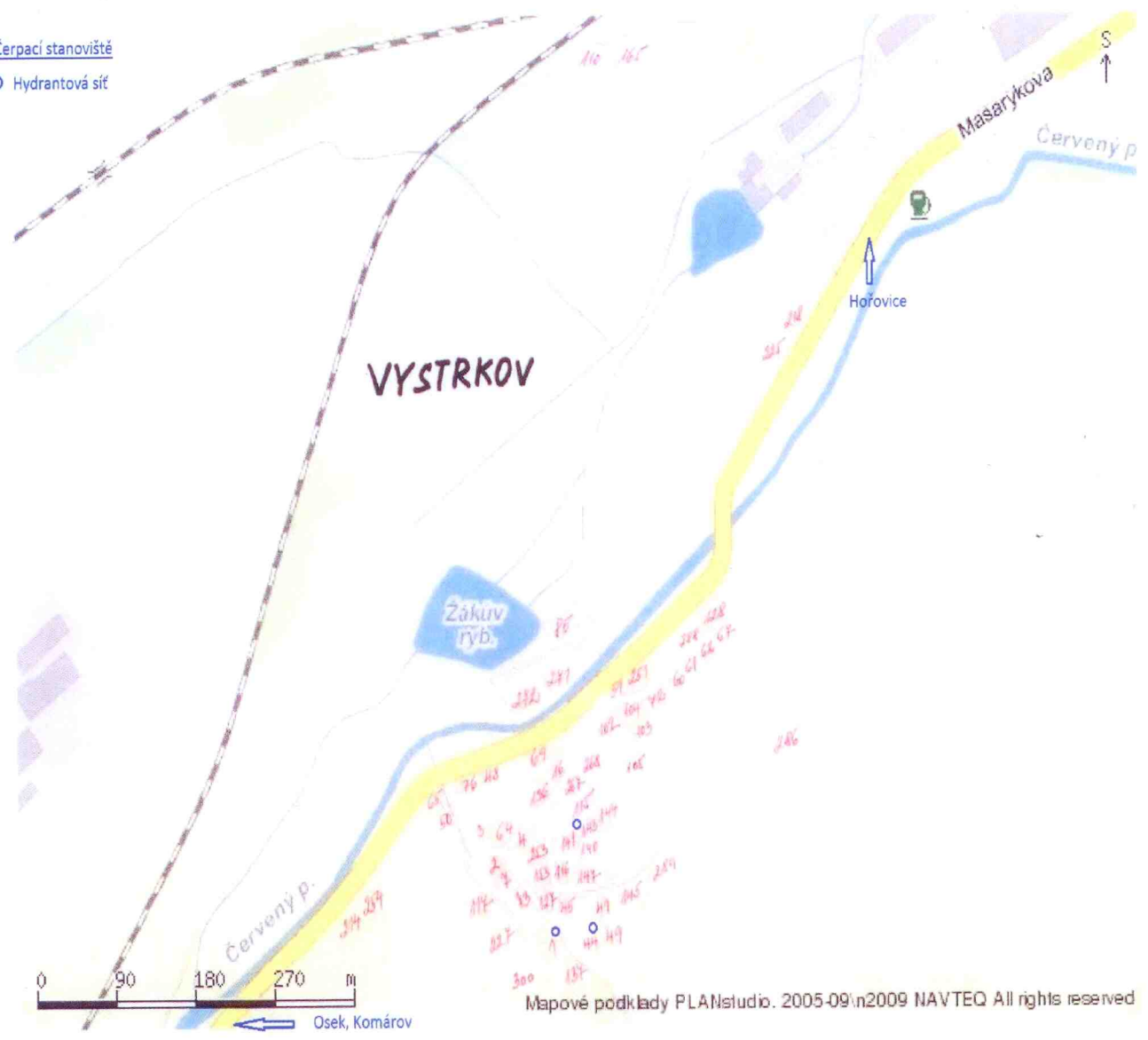
-  Hydrantová síť
-  Vodní nádrž
-  Červený potok - u jezu



Mapové podklady PLANstudio, 2005-09\in2009 NAVTEQ All rights reserved

28/2012

- Čerpací stanoviště
- Hydrantová síť



Mapové podklady PLANetudio. 2005-09\2009 NAVTEQ All rights reserved